



**Dott. Alberto Manella**  
Studio di Geologia

Geologia Applicata | Geotecnica | Geologia Ambientale  
Idrogeologia | Idrologia | Idraulica

**Studio geologico a supporto  
del Piano di Governo del Territorio**

L.R. 11-03-2005 n. 12 - D.G.R. 22-12-2005 n. 8/1566 - Ord. 20-03-2003 n. 3274

**CARTA DI FATTIBILITA' DELLE  
AZIONI DI PIANO**

Committente  
Comune di Fara Olivana con Sola

Località  
Comune di Fara Olivana con Sola (BG)

Tavola n.  
6a

Scala  
1:10.000





Data  
Dicembre 2007

Progettista  
Dott. Geol. Alberto Manella



via degli Alpini 12, 24064 Grumello del Monte (BG) | tel/fax 035 831209  
C.F. MNLLRT69C23E219M | P.IVA 02383900160  
alberto@studiomanela.it | www.studiomanela.it

**LEGENDA**

-  Classe 1 - Fattibilità senza particolari limitazioni
-  Classe 2 - Fattibilità con modeste limitazioni
-  Classe 3 - Fattibilità con consistenti limitazioni
-  Classe 4 - Fattibilità con gravi limitazioni

