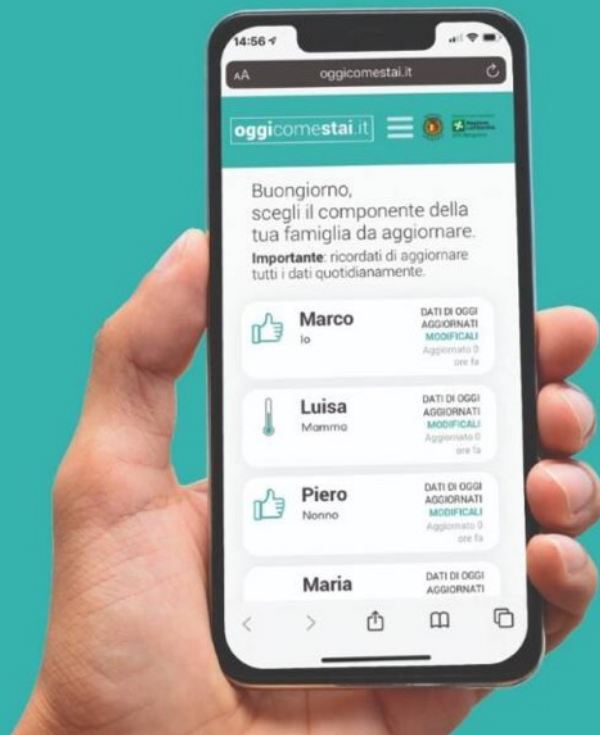


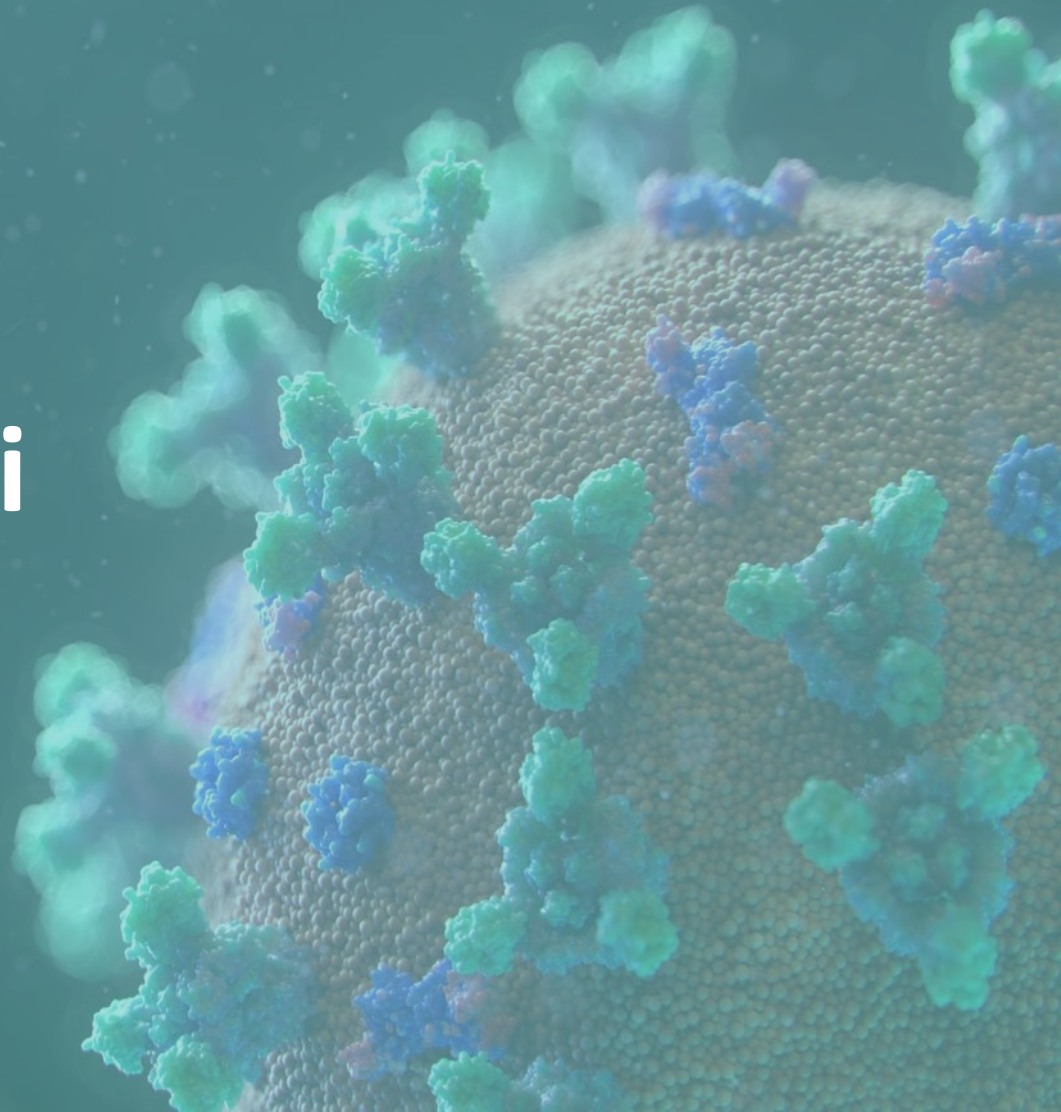
oggicomestai.it

Report 1: primi risultati

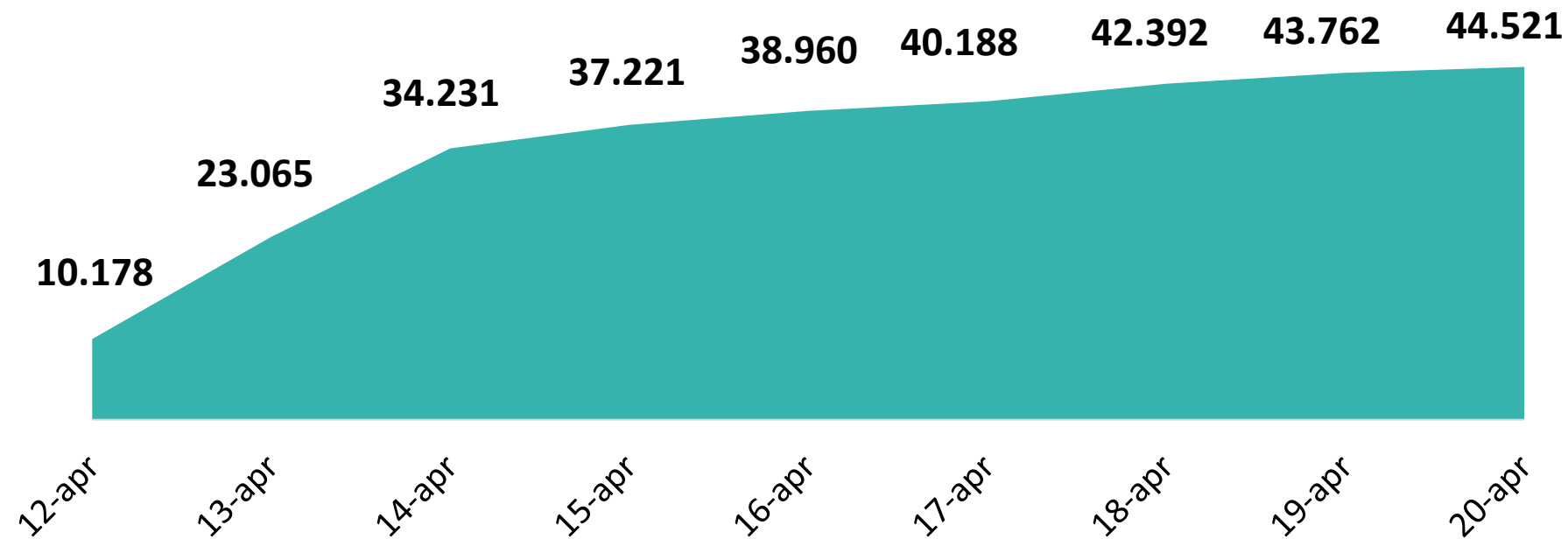
Aggiornato al 20 aprile 2020



**Quanti sono gli
utenti?**

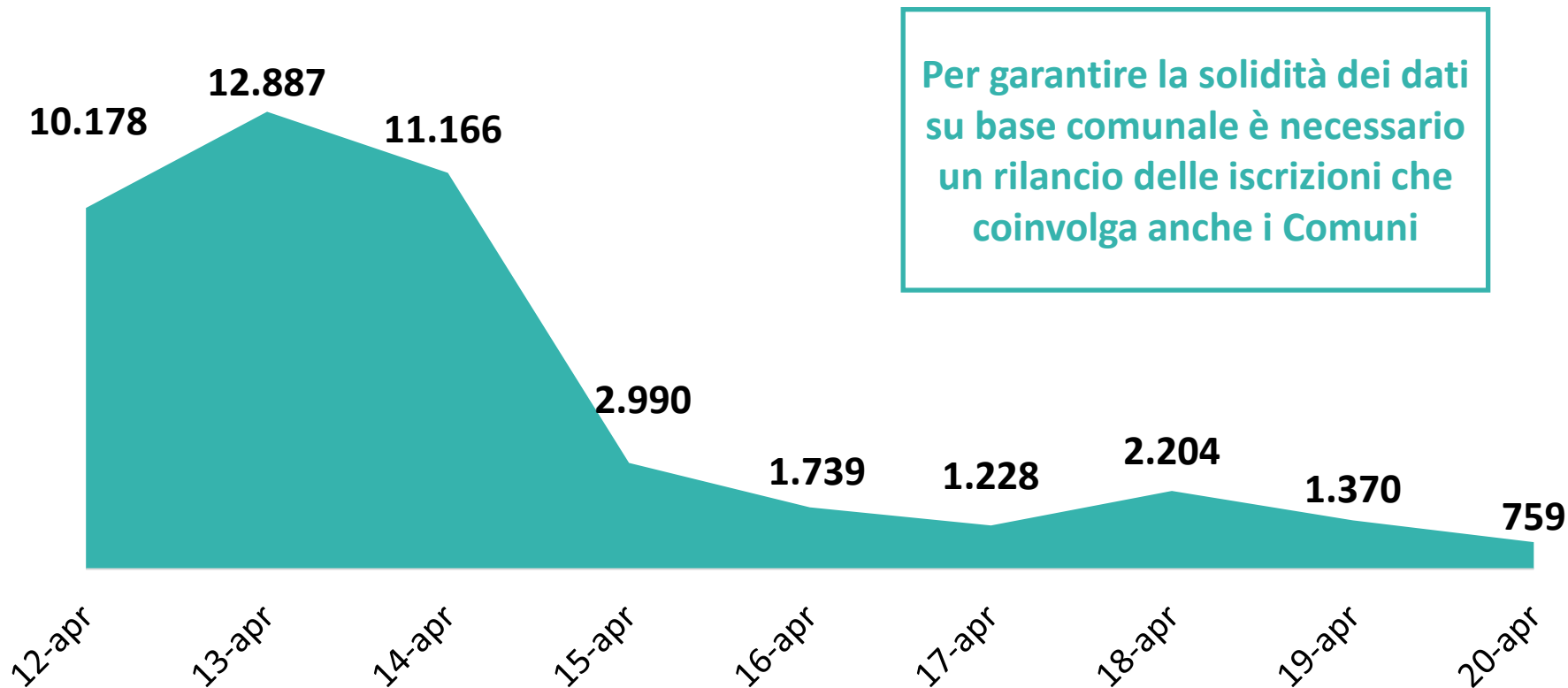


Numero di cittadini registrati compresi i parenti iscritti dai singoli utenti

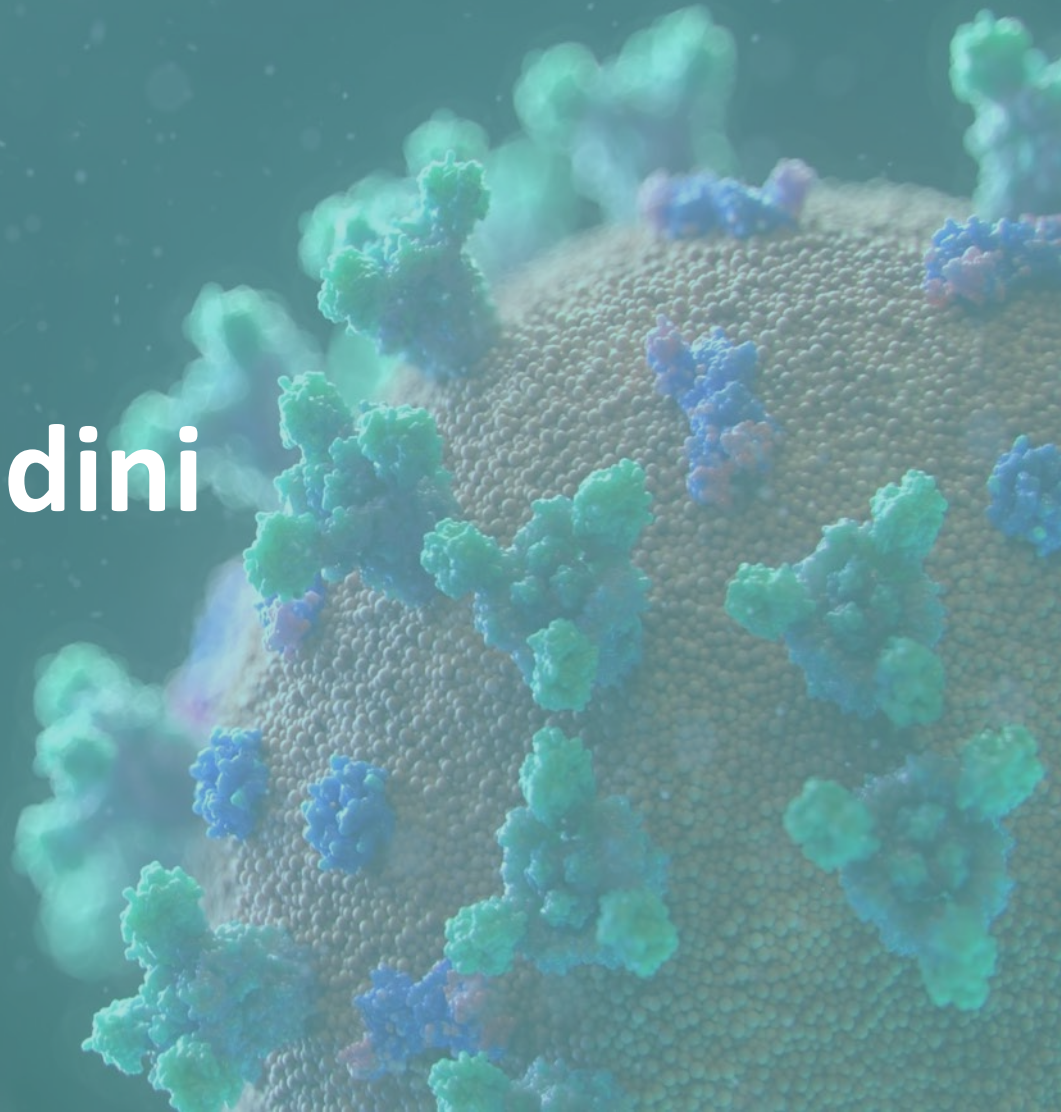


Numero nuove persone registrate

Numero delle nuove persone registrate giorno per giorno

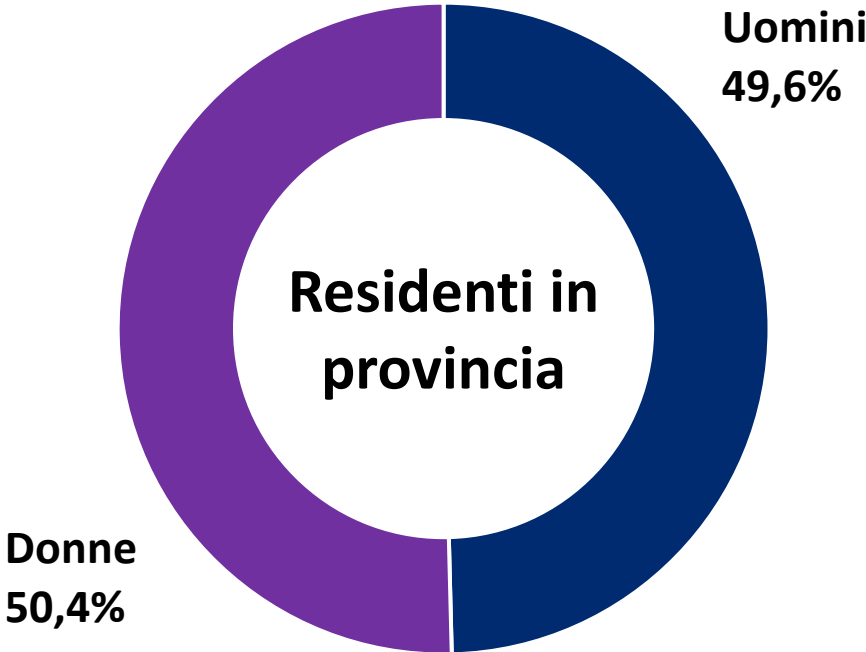
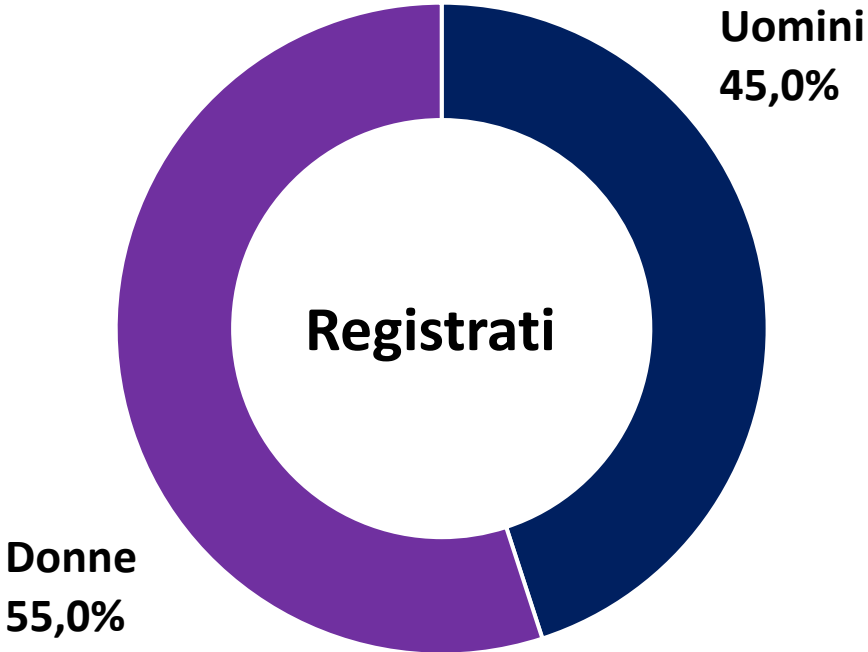


**Chi sono i cittadini
registrati?**



Cittadini registrati per genere

% di utenti iscritti rispetto ai residenti in provincia



Cittadini registrati per classi d'età

	Cittadini registrati	Residenti in provincia	Differenze
0-10 anni	6,7%	10,3%	-3,6%
11-20 anni	8,6%	10,3%	-1,7%
21-30 anni	8,5%	10,2%	-1,7%
31-40 anni	11,9%	12,0%	-0,1%
41-50 anni	19,5%	15,9%	3,6%
51-60 anni	20,0%	15,4%	4,6%
61-70 anni	14,5%	11,7%	2,8%
71-80 anni	6,9%	8,9%	-2,0%
Over 80	3,5%	5,3%	-1,8%
Totale	100,0%	100,0%	

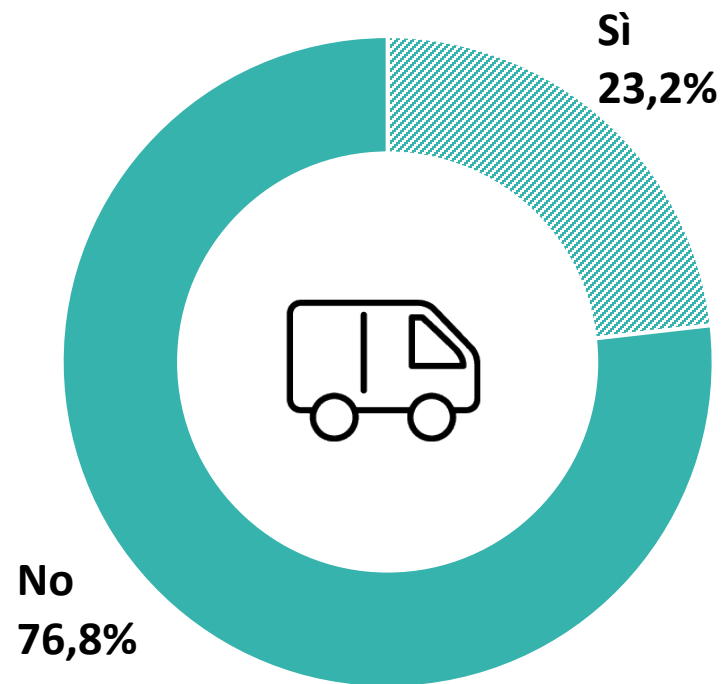
Cittadini registrati per ambito di residenza

La variabile è stata utilizzata come variabile di ponderazione

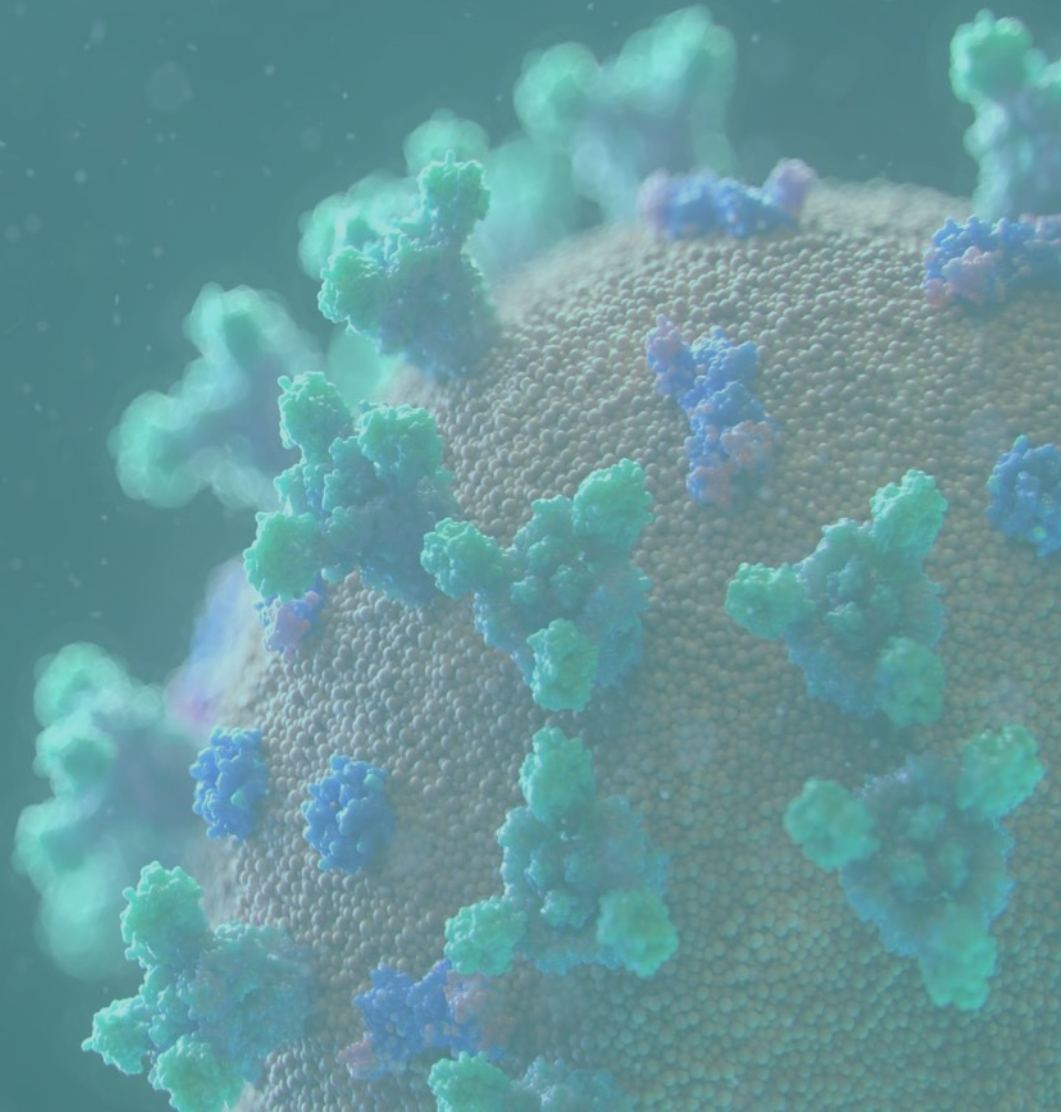
	Cittadini registrati	Residenti in provincia	Differenze
Alto Sebino	1,3%	2,4%	-1,1%
Bergamo	29,7%	15,1%	14,6%
Dalmine	14,1%	13,2%	0,9%
Grumello	2,2%	4,9%	-2,7%
Isola Bergamasca	10,2%	11,4%	-1,2%
Basso Sebino	1,3%	3,1%	-1,8%
Romano di Lombardia	5,5%	8,1%	-2,6%
Seriate	7,5%	7,5%	0,0%
Treviglio	3,9%	9,5%	-5,6%
Valle Brembana	3,5%	3,6%	-0,1%
Valle Cavallina	2,8%	3,8%	-1,0%
Valle Imagna	5,0%	4,8%	0,2%
Valle Seriana	9,6%	8,8%	0,8%
Valle Seriana Superiore	3,6%	3,8%	-0,2%
Totale	100,0%	100,0%	

**1 bergamasco
su 4 si muove
per lavoro.**

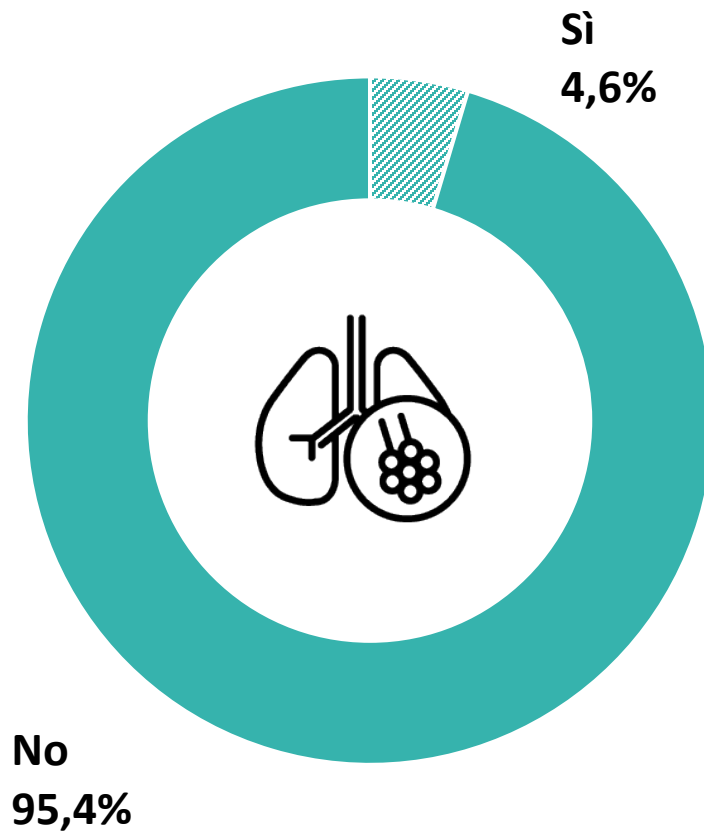
**Il dato verrà aggiornato
quotidianamente per
monitorare la fase 2**



Come stanno?

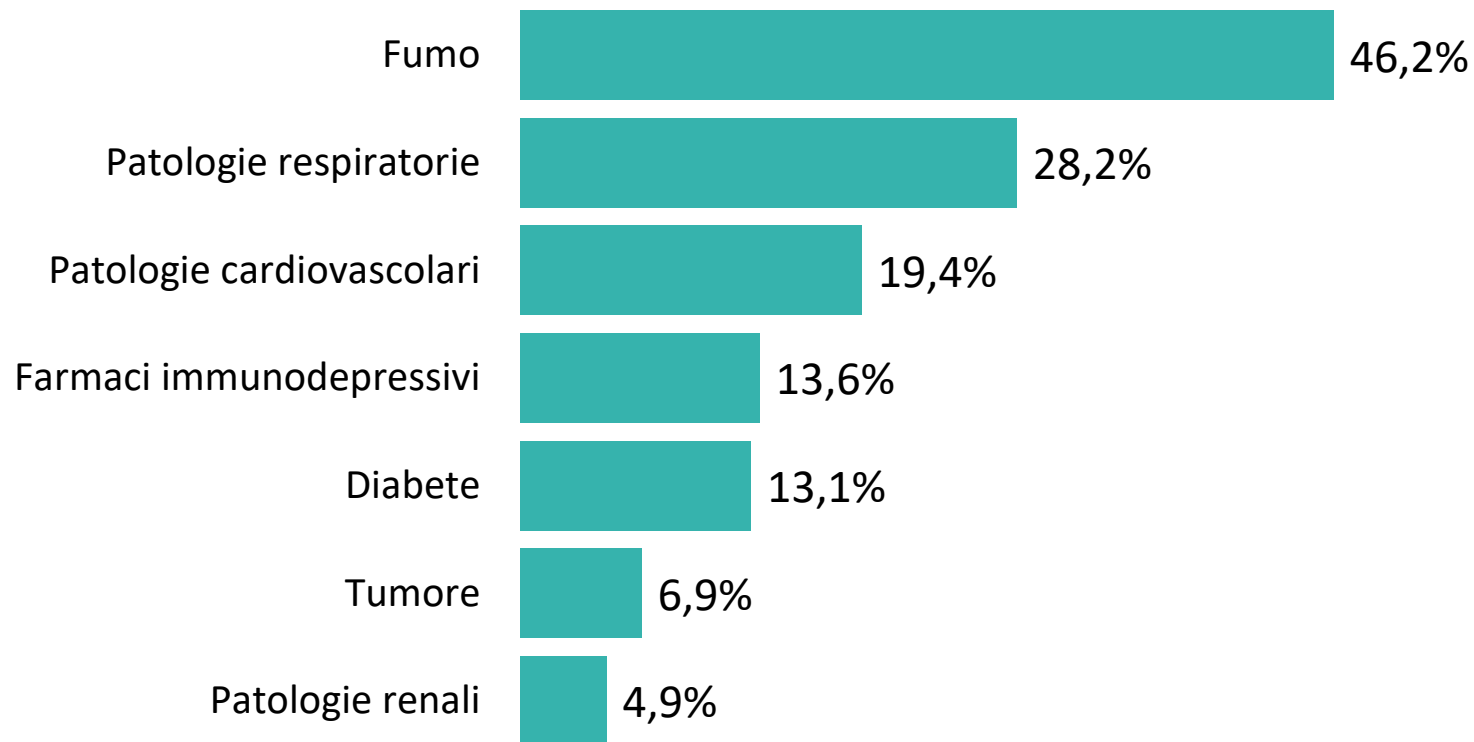


**La maggioranza
dei cittadini
registrati non
presenta fattori
di rischio**



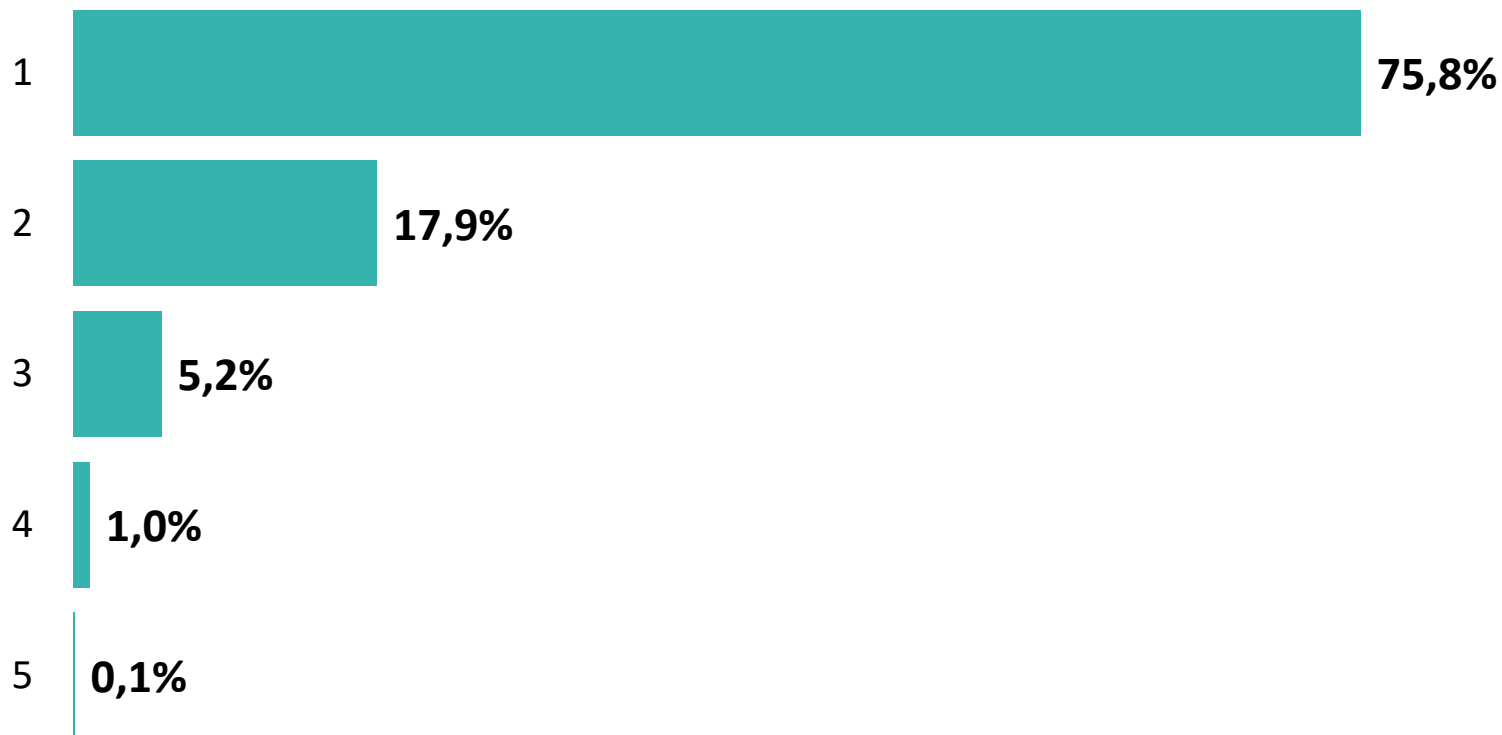
I fattori di rischio per acquisizione di patologia grave

Base casi: coloro che hanno almeno un fattore di rischio

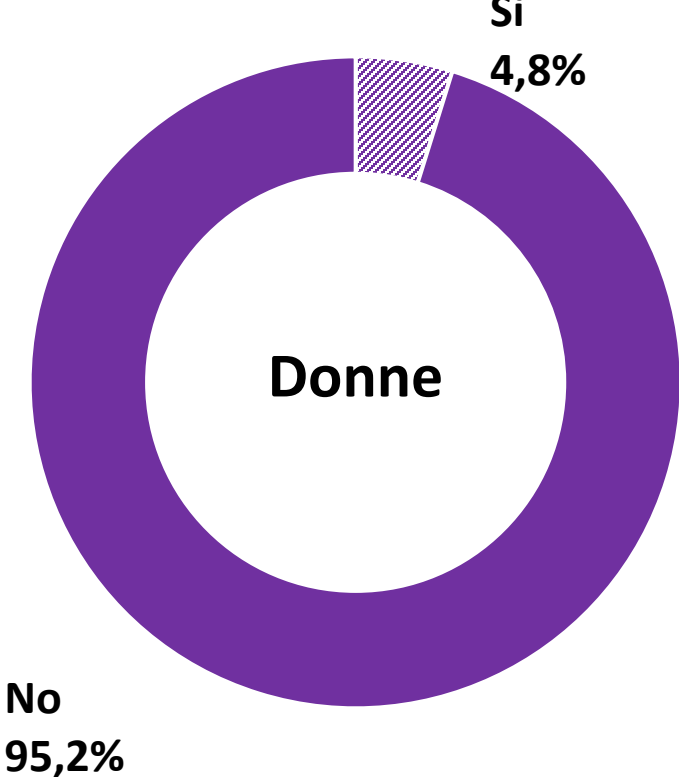
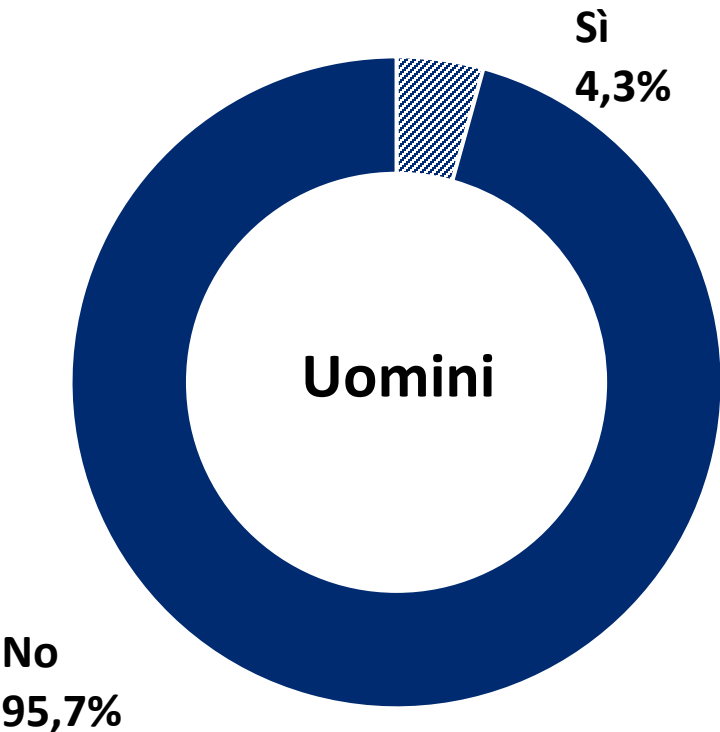


La maggioranza dei cittadini registrati ha solo un fattore di rischio

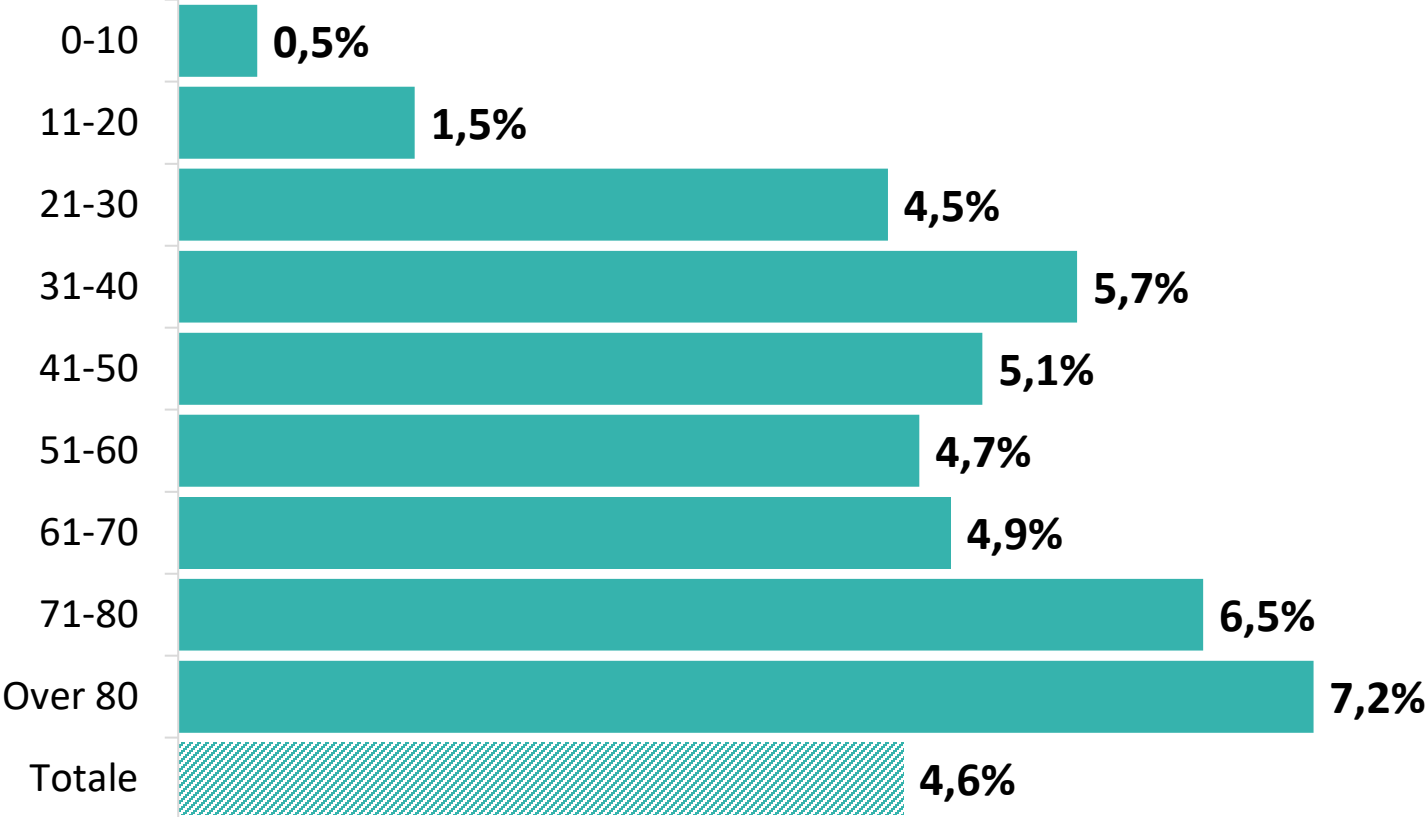
Base casi: coloro che hanno almeno un fattore di rischio



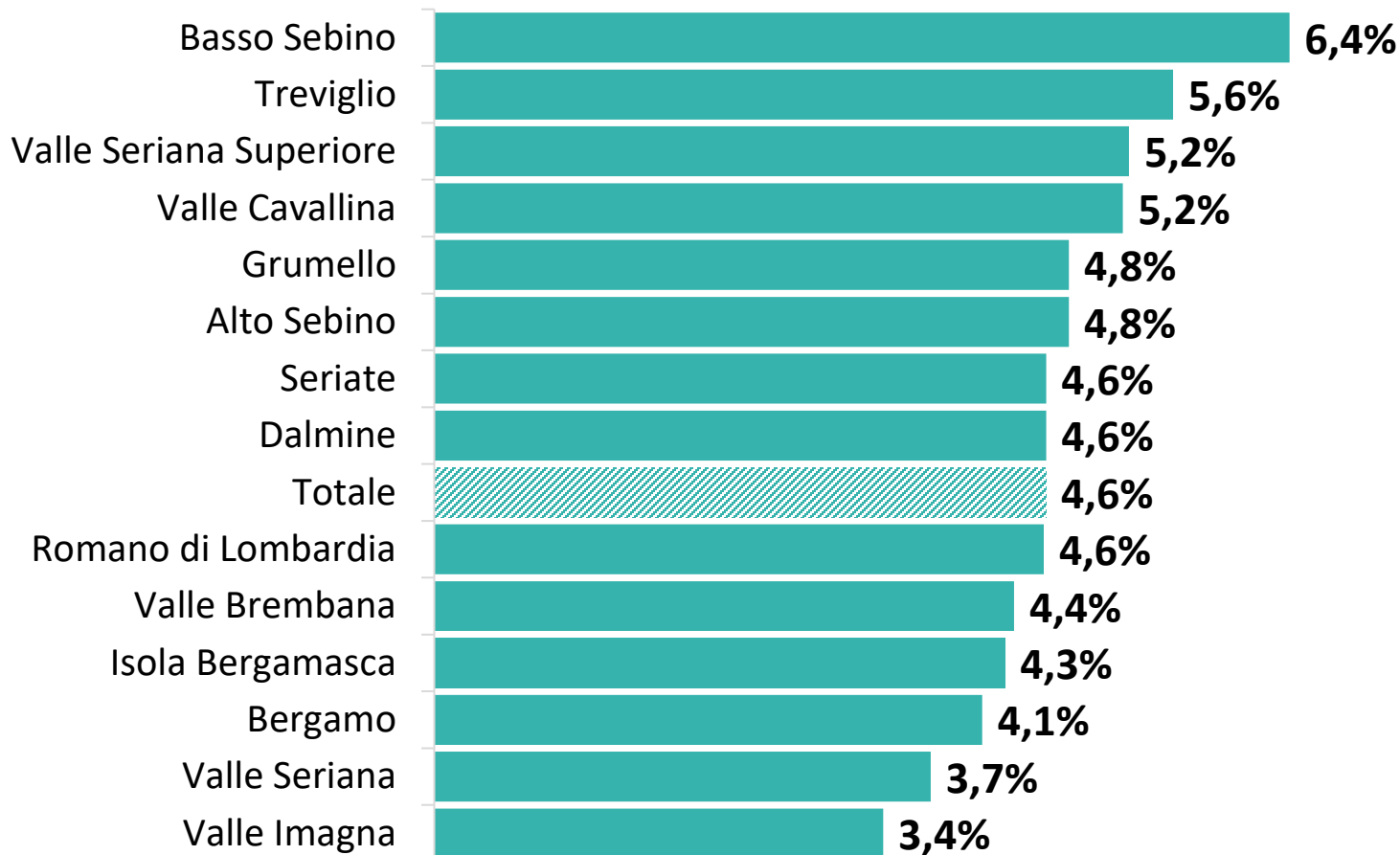
Cittadini registrati con fattori di rischio per genere



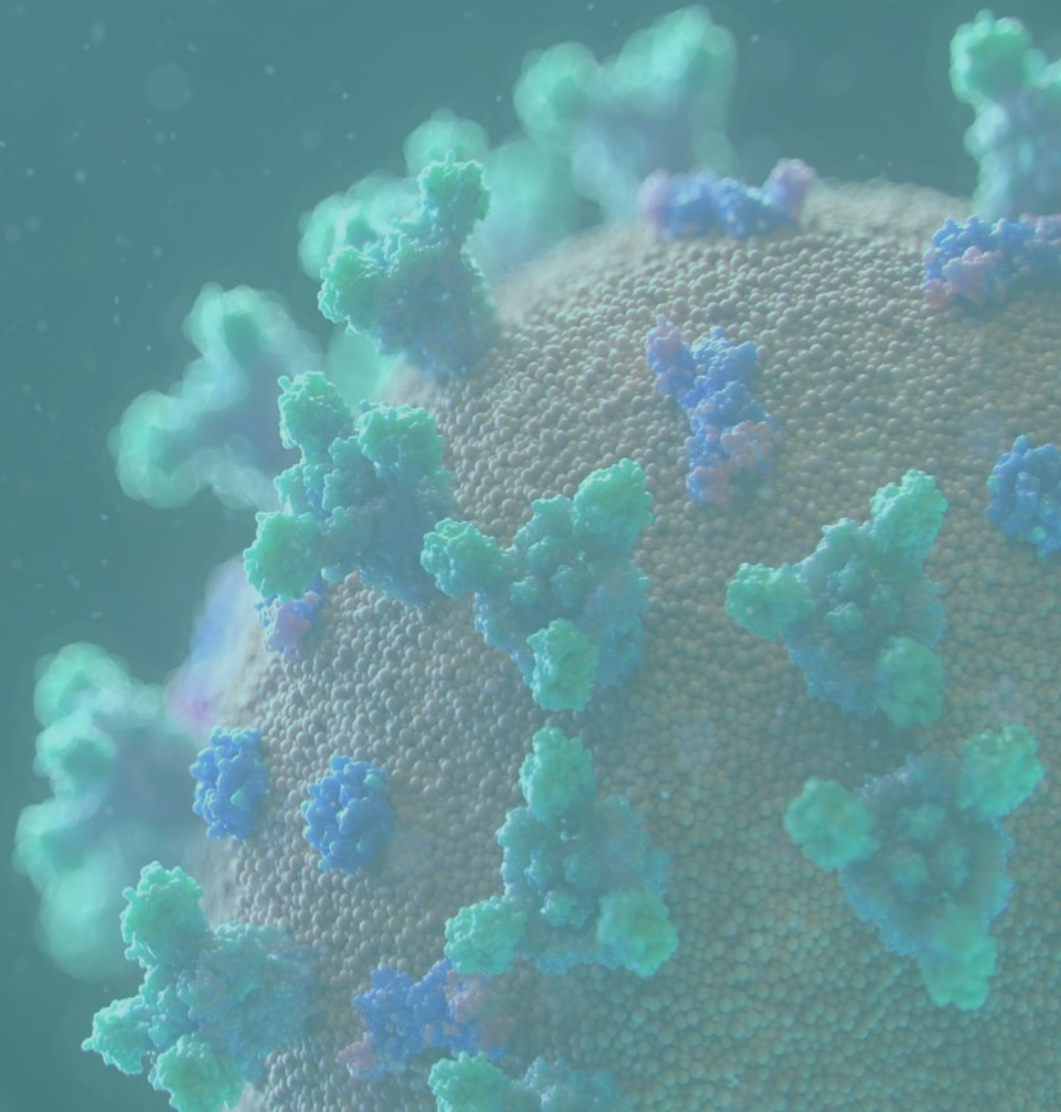
Cittadini registrati con fattori di rischio per classe d'età



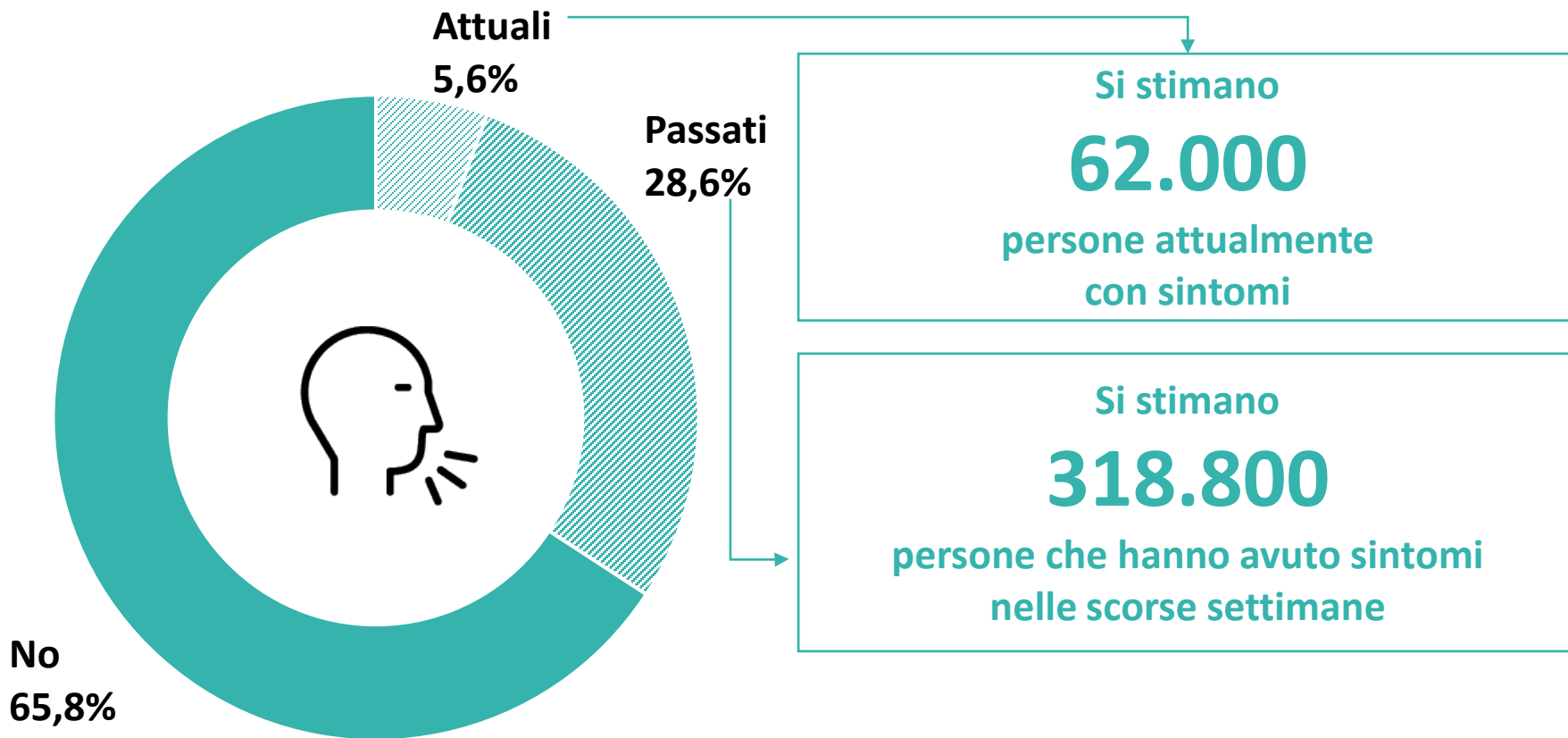
Cittadini registrati con fattori di rischio per ambito di residenza



L'impatto del COVID-19

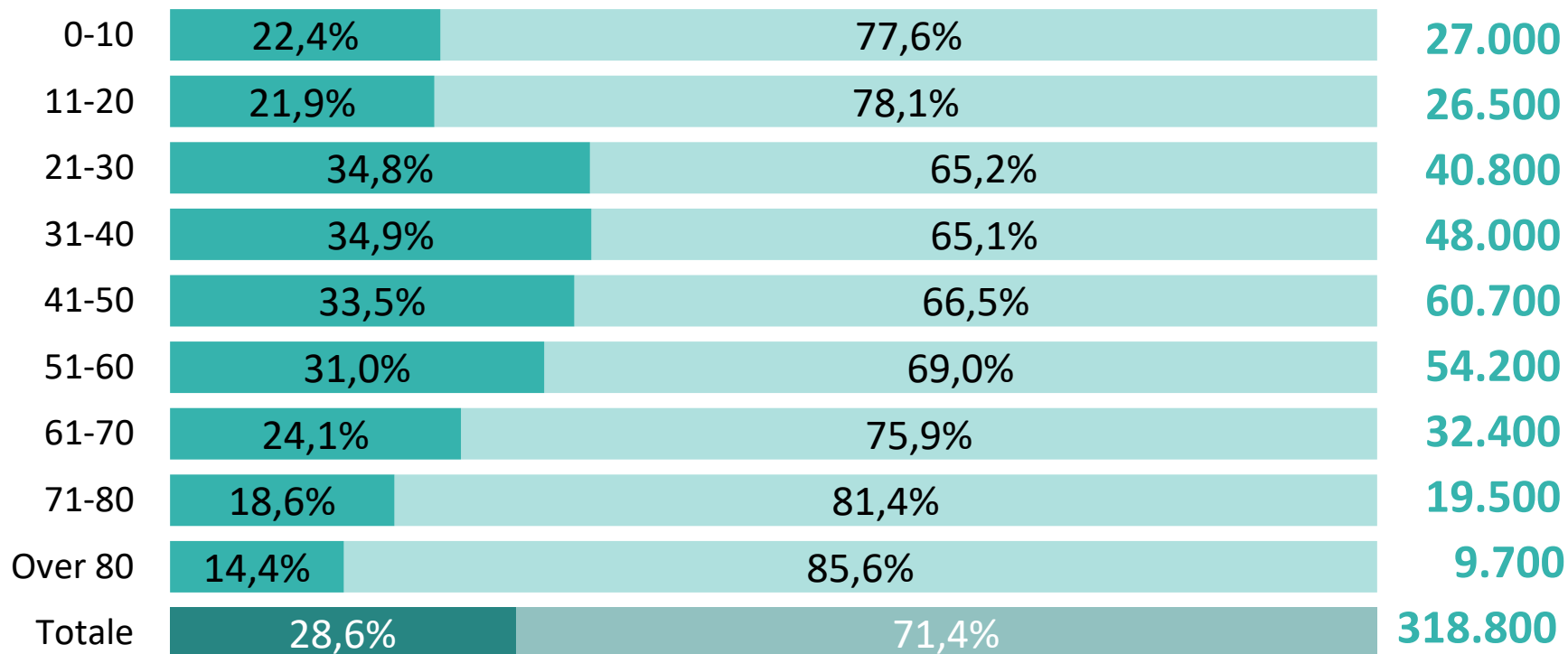


Cittadini registrati che hanno riscontrato almeno una volta sintomi riconducibili al Covid-19



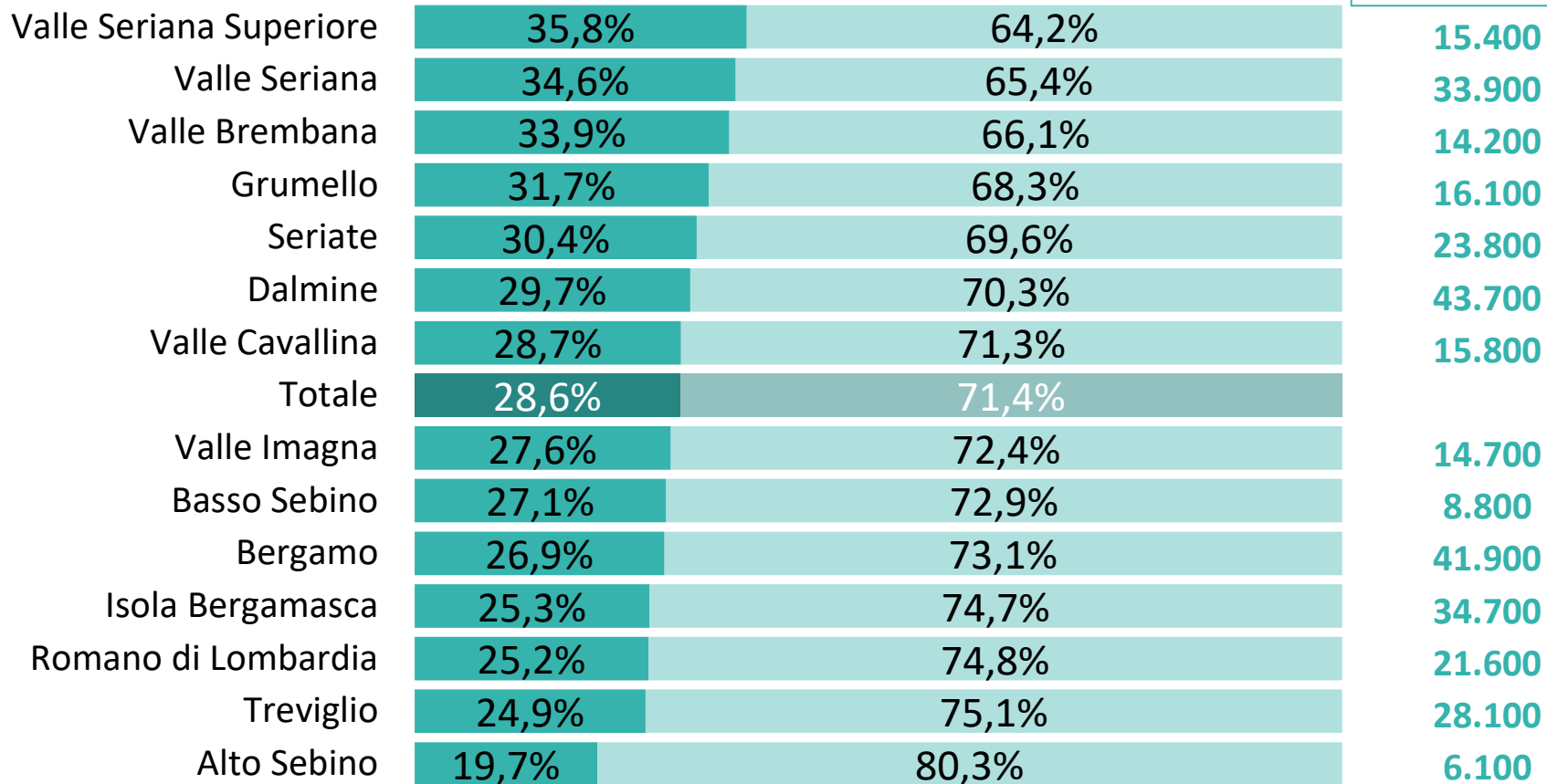
Cittadini registrati che hanno riscontrato sintomi in passato per classe d'età

Stima
provinciale



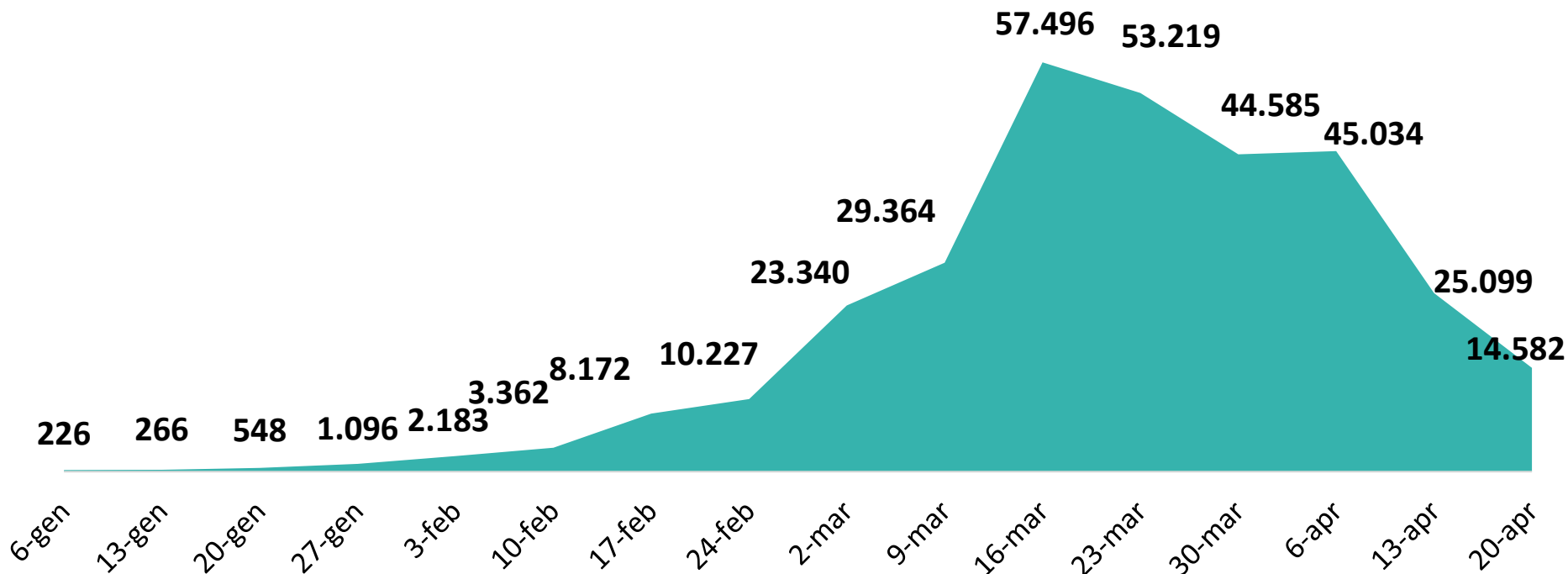
■ Con sintomi ■ Senza sintomi

Cittadini registrati che hanno riscontrato sintomi in passato per ambito



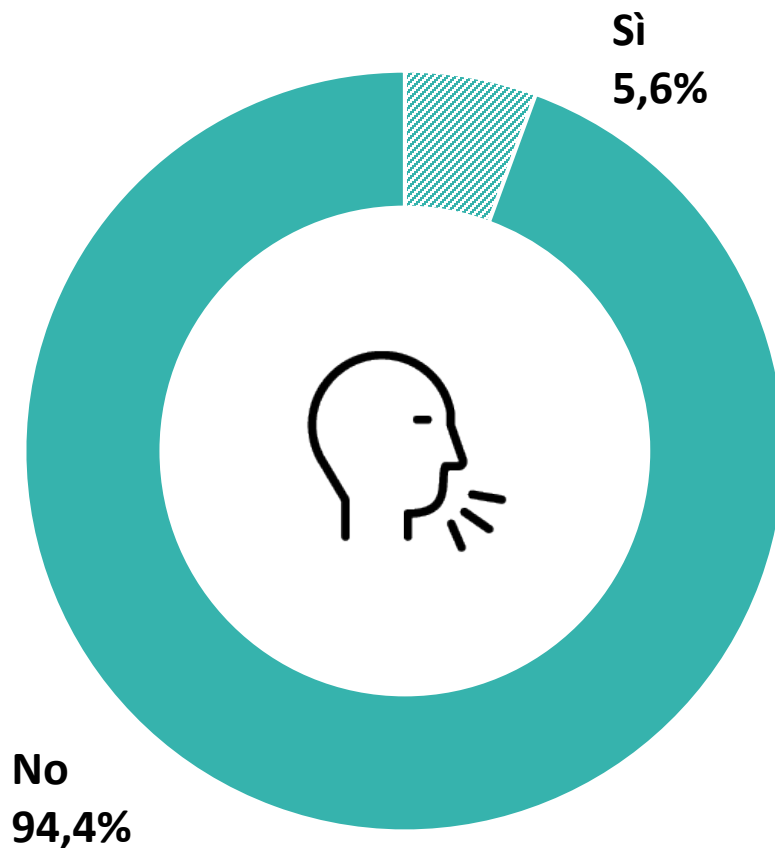
Data di fine dei sintomi riconducibili a Covid-19

Dati riaggregati su base settimanale



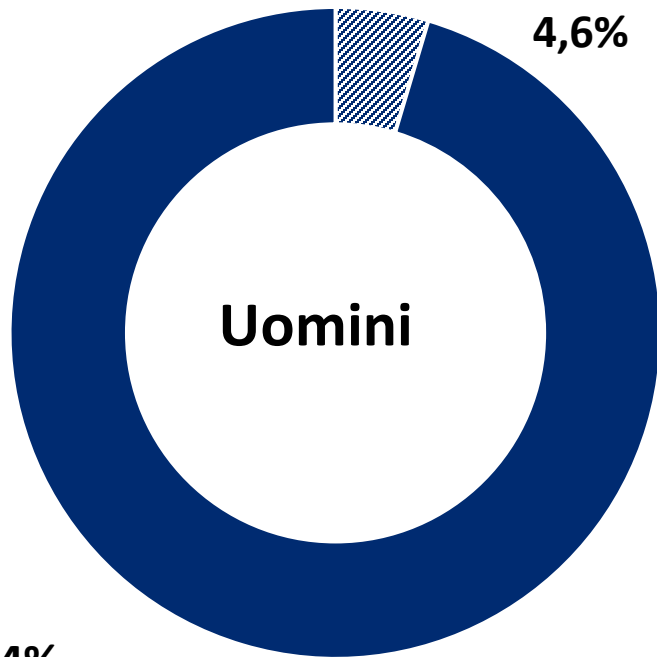
↔
3,8%
Potenzialmente
ancora contagiosi

**5 cittadini su 100
dichiarano di
avere
attualmente
sintomi da Covid.
In provincia si
stimano 62.000
persone.**



Cittadini registrati attualmente con sintomi per genere

Sì
4,6%



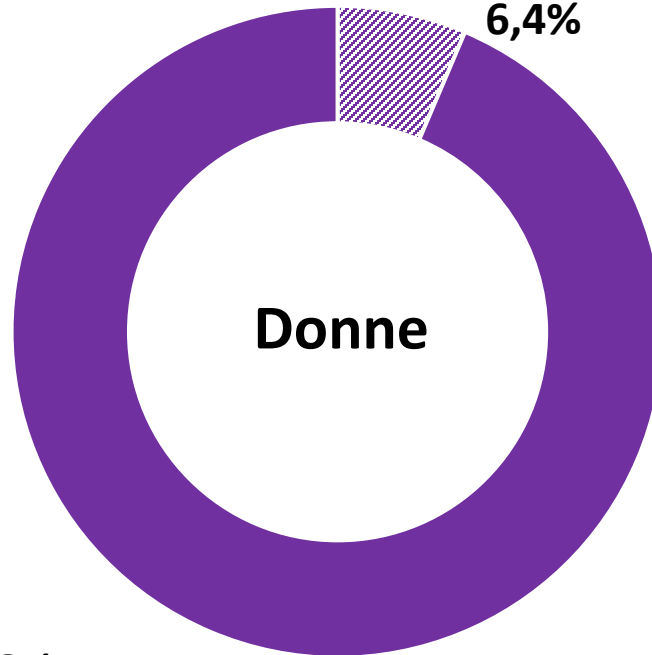
Uomini

No
95,4%

25.700

proiezione utenti uomini

Sì
6,4%



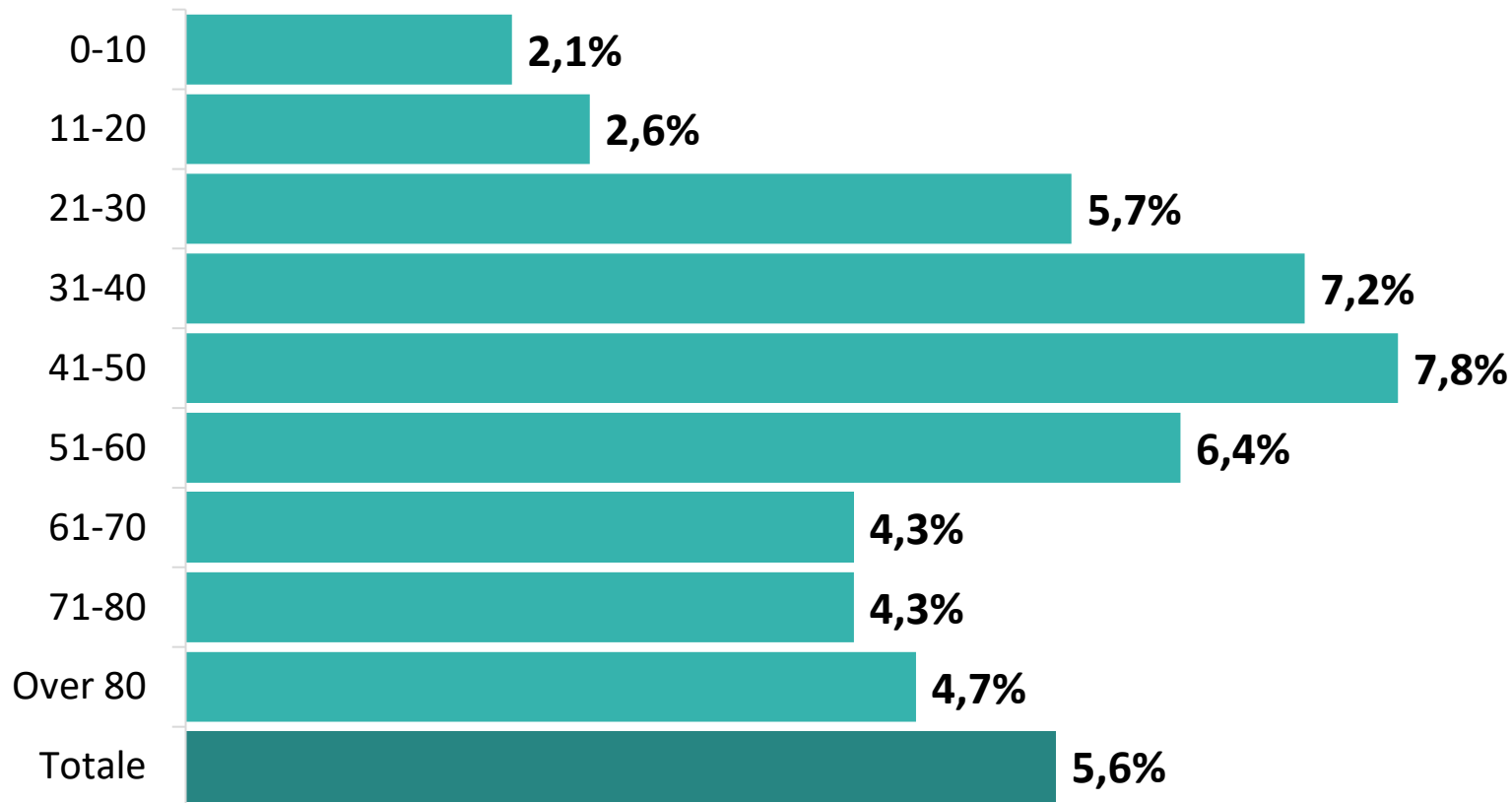
Donne

No
93,6%

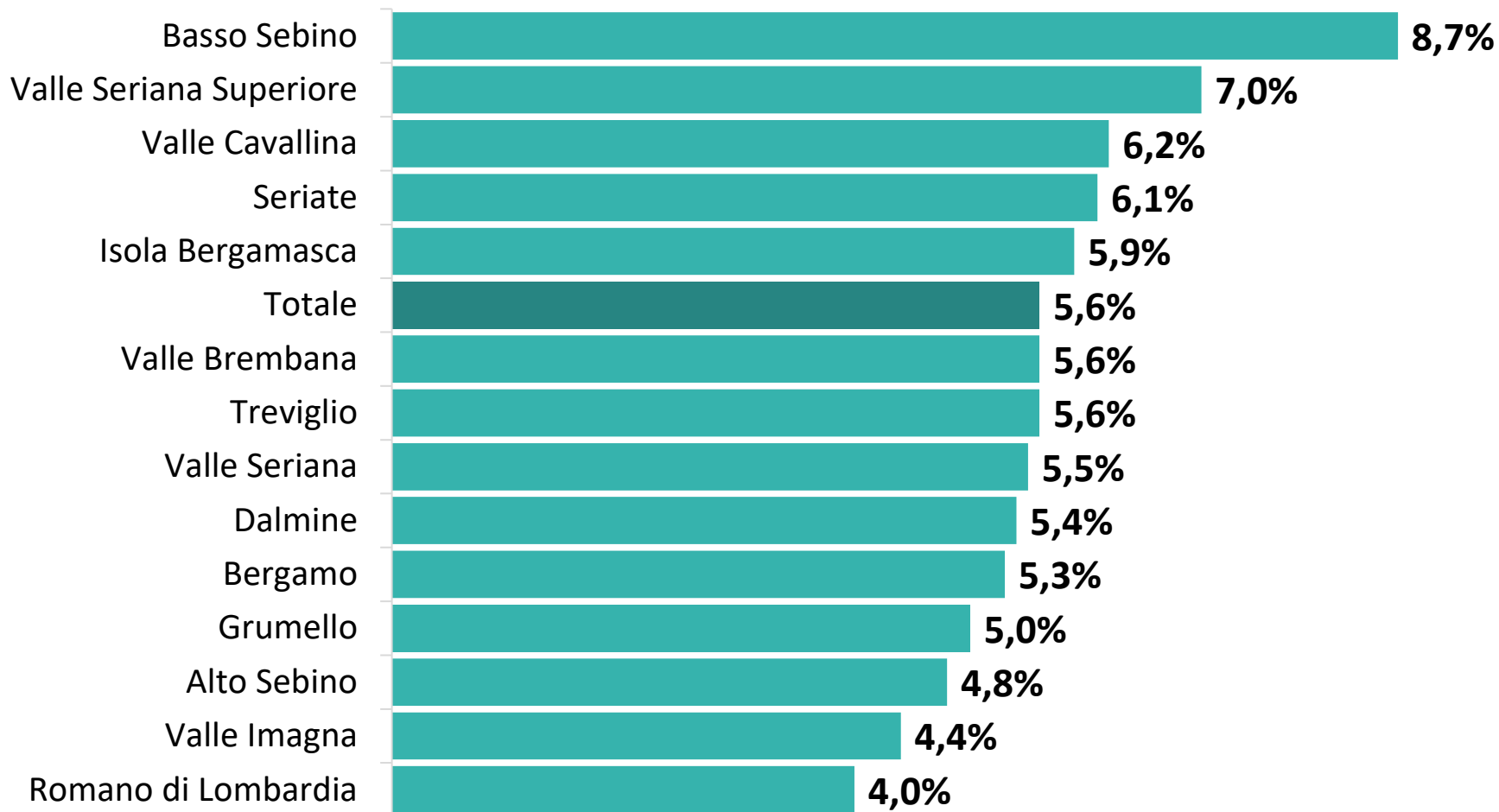
36.300

proiezione utenti donne

Cittadini registrati attualmente con sintomi per classe d'età

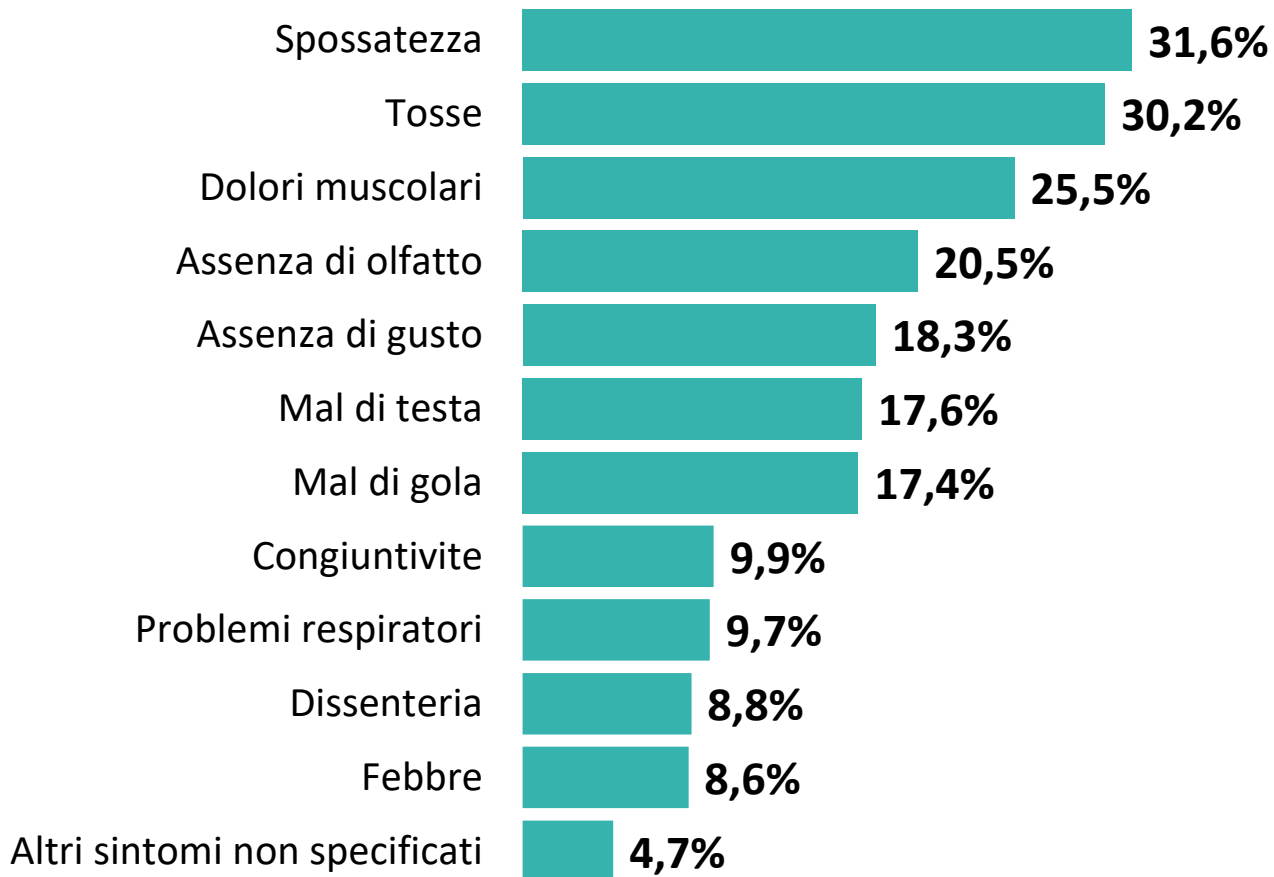


Cittadini registrati attualmente con sintomi per ambito di residenza



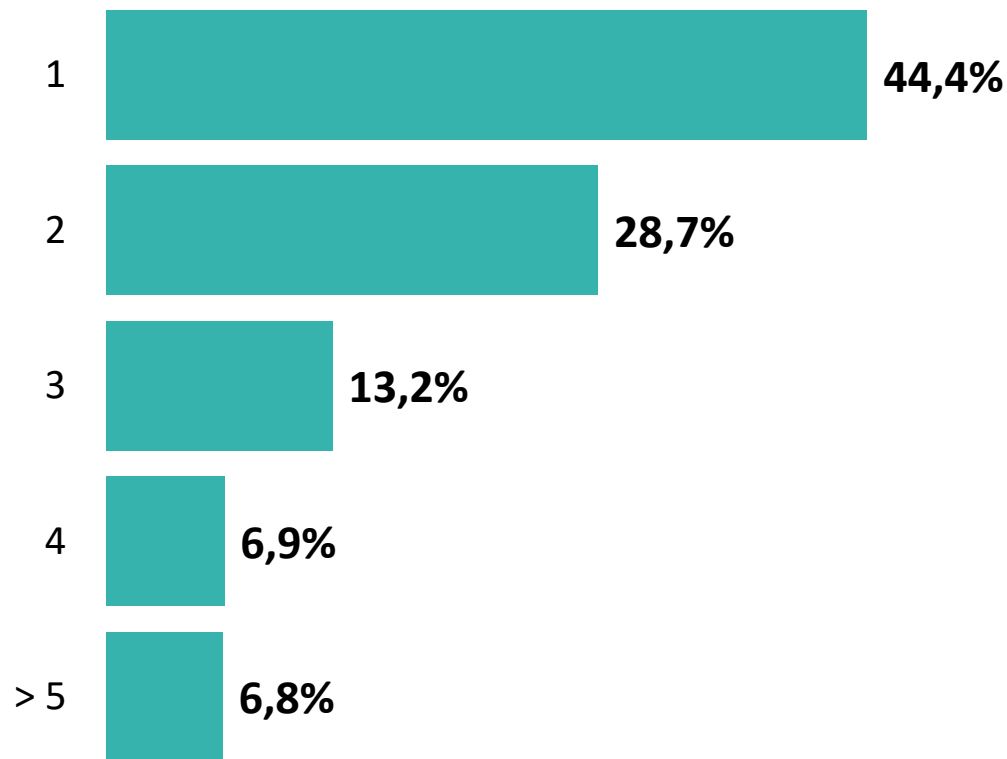
I sintomi più diffusi

Base casi: coloro che hanno almeno un sintomo



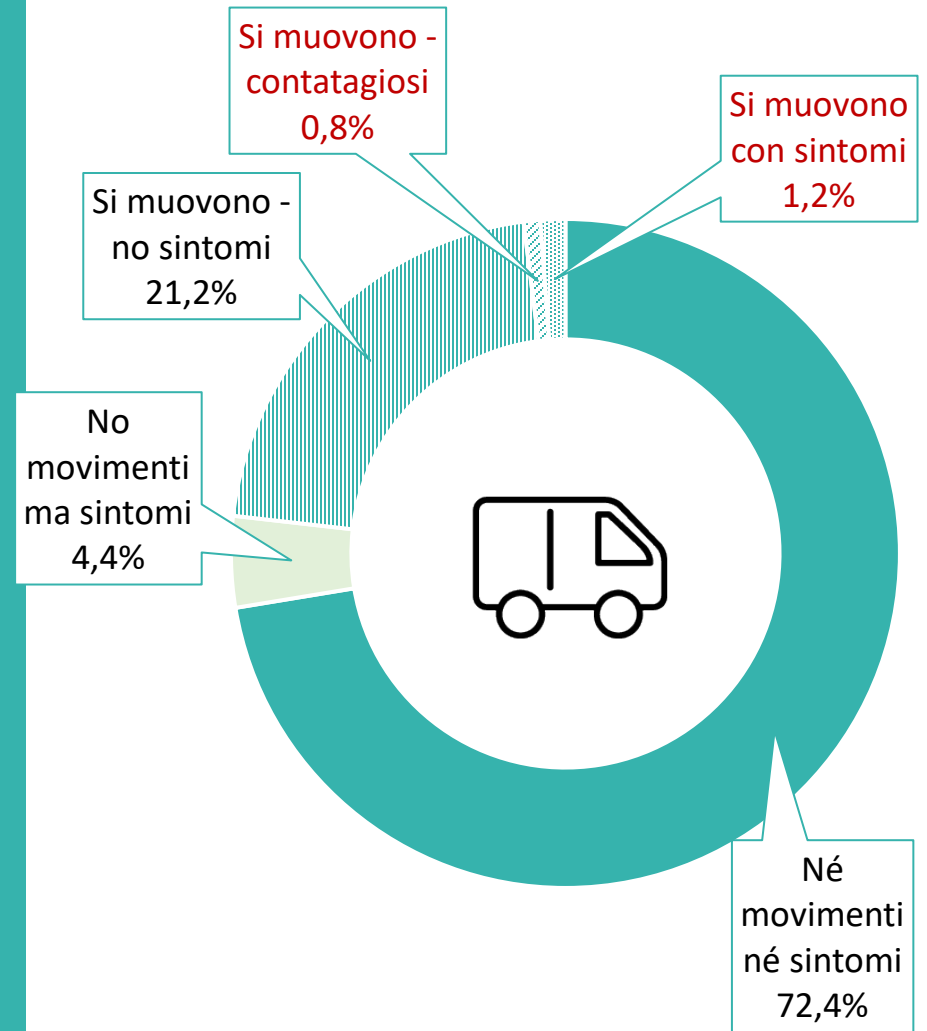
La maggioranza dei cittadini presenta uno o due sintomi in contemporanea

Base casi: coloro che hanno almeno un sintomo



L'2% dei potenzialmente contagiosi, si deve muovere per lavoro.

In provincia si stimano 22.000 persone.



I NUMERI DELL'EPIDEMIA

- **381 mila** hanno avuto o hanno sintomi
- **6 mila** stima decessi Covid

- **35%** impatto sulla popolazione
- **10%** stima asintomatici
- **45%** con asintomatici stimati al 10% (circa 495mila)

- ✓ **104 mila** potenzialmente contagiosi (62 mila attuali + 42mila con sintomi da meno di 14 gg)
- ✓ **22mila** persone potenzialmente contagiose si muovono per lavoro

Comuni per ambito

Ambito	Comuni
Alto Sebino	Bossico, Castro, Costa Volpino, Fonteno, Lovere, Pianico, Riva di Solto, Rogno Solto Collina, Sovere
Bergamo	Bergamo, Gorle, Orio al Serio, Ponteranica, Sorisole, Torre Boldone
Grumello	Azzano San Paolo, Boltiere, Ciserano, Comun Nuovo, Curno, Dalmine, Lallio, Levate, Mozzo, Osio Sopra, Osio Sotto, Stezzano, Treviolo, Ugnano, Verdellino, Verdello, Zanica
Isola	Ambivere, Bonate Sopra, Bonate Sotto, Bottanuco, Brembate, Brembate di Sopra, Calusco d'Adda, Capriate San Gervasio, Caprino Bergamasco, Carvico, Chignolo d'Isola, Cisano Bergamasco, Filago, Madone, Mapello, Ponte San Pietro, Pontida, Presezzo, Sotto il Monte, Suisio, Terno d'Isola, Torre de' Busi, Villa d'Adda, Medolago, Solza
Basso Sebino	Adrara San Martino, Adrara San Rocco, Credaro, Foresto Sparso, Gandosso, Parzanica, Predore, Sarnico, Tavernola, Viadanica, Vigolo, Villongo
Romano di Lombardia	Antegnate, Barbata, Bariano, Calcio, Civate al Piano, Cologno al Serio, Cortenuova, Covo, Fara Olivana con Sola, Fontanella, Ghisalba, Isso, Martinengo, Morengo, Pumenengo, Romano di Lombardia, Torre Pallavicina
Seriate	Albano Sant'Alessandro, Bagnatica, Brusaporto, Cavernago, Costa di Mezzate, Grassobbio, Montello, Pedrengo, Scanzorosciate, Seriate, Torre de' Roveri

Comuni per ambito

Ambito	Comuni
Treviglio	Arcene, Arzago d'Adda, Brignano Gera d'Adda, Calvenzano, Canonica d'Adda, Caravaggio, Casirate, Castel Rozzone, Fara Gera d'Adda, Forno San Giovanni, Lurano, Misano, Mozzanica, Pagazzano, Pognano, Pontirolo Nuovo, Spirano, Treviglio
Valle Brembana	Averara, Blello, Bracca, Branzi, Camerata Cornello, Carona, Cassiglio, Cusio, Dossena, Foppolo, Isola di Fondra, Lenna, Mezzoldo, Moio de' Calvi, Olmo al Brembo, Oltre il Colle, Ornica, Piazza Brembana, Piazzatorre, Piazzolo, Roncobello, San Giovanni Bianco, San Pellegrino Terme, Santa Brigida, Sedrina, Serina, Taleggio, Ubiale Clanezzo, Valleve, Valnegrà, Valtorta, Vedeseta, Zogno, Costa Serina, Alghua, Cornalba, Val Brembilla
Valle Cavallina	Berzo San Fermo, Bianzano, Borgo di Terzo, Carobbio degli Angeli, Casazza, Cenate Sopra, Cenate Sotto, Endine Gaiano, Entratico, Gaverina Terme, Gorlago, Grone, Luzzana, Monasterolo del Castello, Ranzanico, San Paolo d'Argon, Spinone al Lago, Trescore Balneario, Vigano San Martino, Zandobbio
Valle Imagna	Almè, Almenno San Bartolomeo, Almenno San Salvatore, Barzana, Bedulita, Berbenno, Brumano, Capizzone, Corna Imagna, Costa Valle Imagna, Fui piano, Locatello, Paladina, Palazzago, Roncola, Rota d'Imagna, Strozza, Valbrembo, Villa d'Almè, Sant'Omobono
Valle Seriana	Albino, Alzano Lombardo, Aviatico, Casnigo, Cazzano Sant'Andrea, Cene, Colzate, Fiorano al Serio, Gandino, Gazzaniga, Lefte, Nembro, Peia, Pradalunga, Ranica, Selvino, Vertova, Villa di Serio
Alta V. Seriana e V. Scalve	Ardesio, Azzone, Castione della Presolana, Cerete, Clusone, Colere, Fino del Monte, Gandellino, Gorno, Gromo, Oltressenda Alta, Oneta, Onore, Parre, Piario, Ponte Nossa, Premolo, Rovetta, Schilpario, Songavazzo, Valbondione, Valgoglio, Villa d'Ogna, Vilminore di Scalve